



---


---

令和6年5月15日(水) 19時～20時  
設楽ダムの模型を囲んで語らおう！ 第6回アウトドアカレッジ  
～ダム湖面利用等について考えよう～





設楽ダムの模型を囲んで語らおう！ 第6回アウトドアカレッジ  
では、設楽ダム広報展示室で、建設中の設楽ダムやダムに  
よってできるダム湖の位置を確認しながら、ダム湖面利用等  
について意見交換などを行いました！



## 第6回アウトドアカレッジ～ダム湖面利用等について考えよう～ 開催経緯、ダム湖面利用の現状

- 第5回までのアウトドアカレッジで設楽ダムの建設状況やダム湖の利用について知りたいという意見があった
- 現時点で**ダム湖面等の具体的な利用方法は決まっていない**
- また、ダム湖周辺整備事業で整備予定の、川向公園、大名倉公園、八橋公園(3公園)の詳細な計画や利用方法は決まっていない
- 湖面等の利用を決定するにあたり、**住民や事業者が主体となってダム湖面利用協議会を立ち上げ**計画を作っていく必要があると考えられる(全国の事例より)
- ダム湖面利用協議会を立ち上げるにあたり、コアメンバーや利用計画の骨子を検討していくための**準備会を組織する**必要があると考えられる
- 協議会や準備会を開催する前に、まずは、ダム湖面等の利用について、アイデアのある方やアウトドアカレッジ参加者で意見交換等を行い、今後の方針を検討する

## 設楽ダム・ダム湖面等について説明

設楽ダム工事事務所さんから、設楽ダムの模型を用いた説明をしていただきました。

参加者で、工事の状況やダム湖の位置など基本的な情報を確認しました。



## ダム湖面等の利用について

その後、模型を見ながら、ダム湖面等の利用について、意見交換やアイデア出しを行いました。



## ダム湖面等の利用について 意見/アイデアなど①

釣り客が駐車できるように使える道路を削ってもらいたい。

湖面がどこまでかわかるように、国道沿いにわかりやすいラインを引いてもらえると利用のイメージがわきやすい(魚がたまる場所をイメージできる)

傾斜が緩いと釣り人が入りやすい。

八橋に鮎の産卵場を作ってもらいたい。そこで育った稚魚をダム建設後も残る下流の川に放流するのはどうか。

産卵場は小砂利でないと産卵しないので、丸い小さい石を敷かないといけない。

産卵場へは採った卵を運ぶトラックが下りられる道が必要。

→ダム工事で砂利的なものが発生し、利用することもできるかもしれないが、産卵場に適したものかはわかりかねる。

漁業権について、ダム部分は消滅するが、湖面については、制限がかかるが消滅はしない。

乗入れ口などハード的なものはどのタイミングまでに国に言えばいいのか設楽町も確認していく。

湖面を釣りで利用するには漁業権が関係するので、湖面利用協議会の構成団体に漁協が入る必要があるだろう。まずは漁協の中で話し合う必要がある。

三河湖は漁協以外が運営しているが、話を聞くと漁協がやった方がいいとも聞いた。

ダム湖での釣りは、湖の中を周遊して、ほかの魚を食べて大きくなっていくランドロックやワカサギ、コイやフナが主流になってくると思う。大きい魚を釣るのがブームにはなっている。

## ダム湖面等の利用について 意見/アイデアなど②

川向公園は斜面でスロープはつけられると思うがまだどうなるかわからない。

スロープがあるならブイで仕切って栈橋からワカサギ釣りもできる。

浮島の活用案として、花の島にしてはどうか。

→サーチャージの時でも少しは島は残るが、何かを植える場合は種類など検討しなければならない。

工事に伴い木を伐採するのに開けた作業道を利用して、山林から湖に入るのはどうか。

→重機用の作業道なので、車両では通行できないのではないか。また、山の低い所から高い所にむけて道を開けているので、勾配もきつく、利用に適した道とは言えないと思われる。

ダム湖に降りられそうなところは広めに削ってほしい。釣り客は車で来るので駐車場がいる。女性ならトイレも必要。ダムに降りられるルート。釣りが楽しめる場所がほしい。

それなら道路を作る時の道を使う方が現実的だと思われる。釣りにというなら、占用を取って道路を管理してもらおう感じだろう

国が管理する道路はまだ確定していない。おそらくダムを管理するために必要なものに関しては国が管理する。

## ダム湖面等の利用について 意見/アイデアなど③

ふれあい広場プールの下あたりは湖面に降りることができて、カヤックやボートを配置することができそう。

付替道路は今の道の付替なので、ダム事業で新たに道を作ることはない。

ダム湖面利用については林道を使う方が現実的。

大島ダムや宇連ダムは水位変動が激しいが、設楽ダムの水位変動はどうか。

→大島ダムなどと連動して調整はしていく。設楽ダムは貯水量が2倍で水量があるので、大島ダムほどの変動はないと思われる。大野頭首工に水を送って豊川用水に水を流している。

佐久間ダムから大島ダムに水を流すのに真っ白い水を流すのを死に水（動かない）を流したと聞いた。設楽ダムの死に水は放水するのか。

→ダム湖の水は底部から攪拌したり、水温を計測しながら放水する層を決める予定。

群馬県のダムには水陸両用バスがある。これは民間が運営しているのか、収益としてはどうなのか。

→民間で運営している。儲かっていないかな。トントンぐらいだと聞いている。

東京からのアクセスもいいし、観光地も近いので設楽ダムとは条件が違う。



## ダム湖面等の利用について 意見/アイデアなど④

湖面利用について、釣りに関しては意見を聞けるがアクティビティ事業者は知らないので国から紹介してほしい。利用について話を聞きたい。

→紹介することは可能。

湖面利用で店をやりたいという人も出てくる

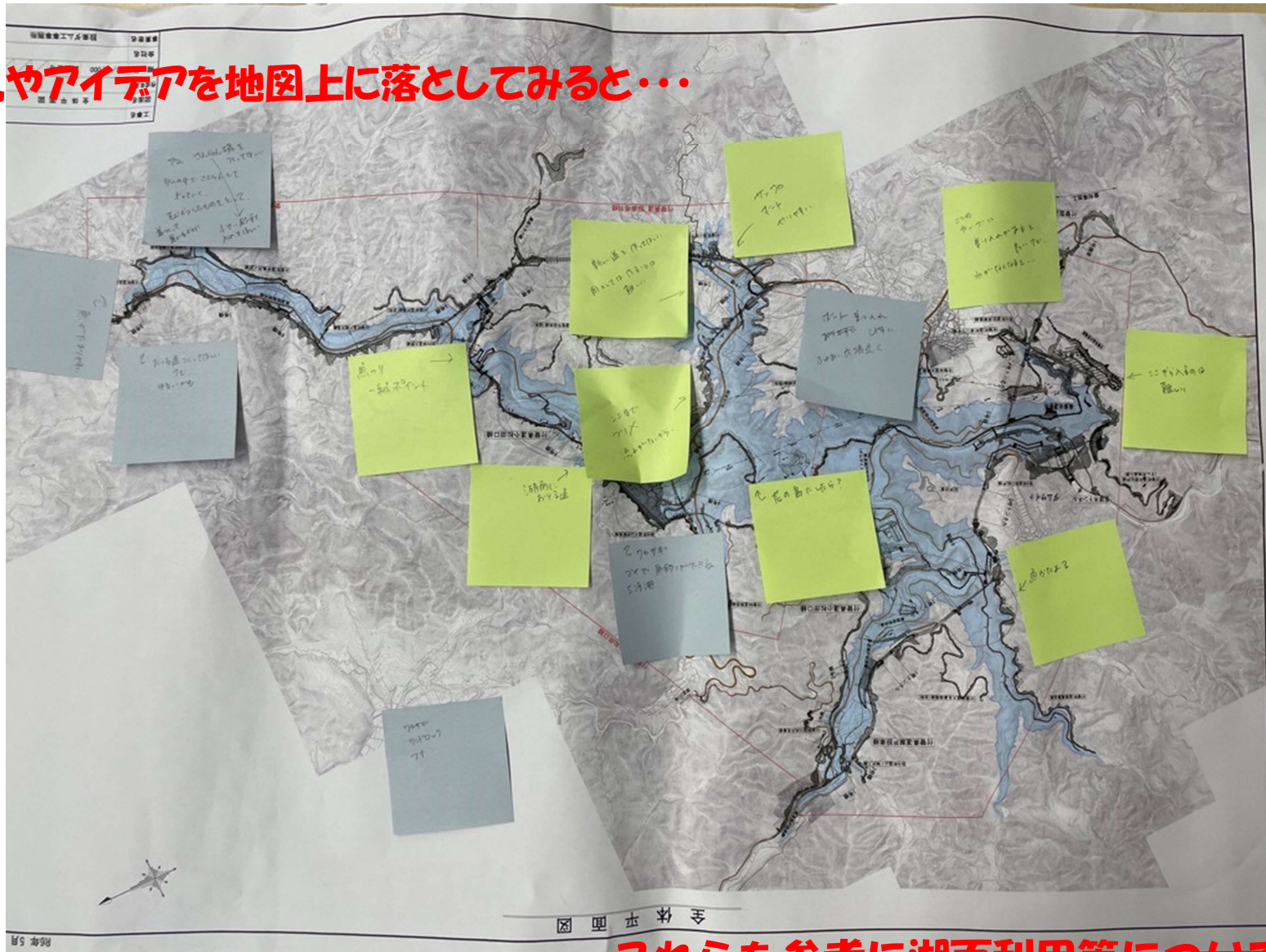
→三公園に民間が入ってもらいたいかなと。キャンプやサップ、サウナなど。

アクティビティとしてバンジージャンプはどうか。橋を使うことになるが。

→やれないことはないが、最大の高さのダム堤体に近い橋でもサーチャージ時には湖面から12メートルとなるので、現実的に難しい感じる。

## ダム湖面等の利用について 意見/アイデアなど⑤

皆さんの意見やアイデアを地図上に落としてみると・・・



これらを参考に湖面利用等について検討します！

令和6年5月15日19時～20時 @設楽ダム広報展示室  
設楽ダムの模型を囲んで語らおう！第6回アウトドアカレッジ



当日の様子(ダイジェスト版)を  
YouTubeでご覧いただけます！



**ご参加ありがとうございました！次回もお待ちしております！**

# アウトドアカレッジはどなたでもご参加いただけます！

## アウトドアカレッジとは？

今ある地域資源、語り継がれる文化などを再認識し、設楽町での豊かな暮らしを未来につないでいくため、みなさんと一緒に考え、取り組んでいく場です。

**ダム湖周辺整備に関すること、焚火を囲んだ意見交換会、まちづくりワークショップ**などを各会のテーマとして開催予定です。



## 開催情報

**毎月第3水曜日19時から20時に開催しており、どなたでもご参加いただけます**  
開催情報は設楽町ホームページに掲載していますので、ぜひご覧ください！



【開催情報はこちらから】



**設楽ダム of 模型を囲んで語らおう！第6回アウトドアカレッジ**

**全編 <https://www.youtube.com/watch?v=ItFGRzu0V2g>**

# 企画ダム対策課では第5回アウトドアカレッジ以降も 設楽町のおすすめアウトドアスポット募集しています！



設楽町のおすすめアウトドアスポットをご存じの方は、  
左記QRコードを読み取り、フォームからご投稿ください！

【記載項目】

氏名、メールアドレス、おすすめアウトドアスポットの位置情報、写真、コメント



教えていただいたアウトドアスポットは、  
地図上に落とし込み、設楽町役場で掲示しています

人と自然と繋がりを五感で感じる場

# アウトドアカレッジ

つながり、  
はじまる。

設楽町での豊かな暮らしを  
未来に繋いでいくために、  
今ある地域資源、語り継がれ  
る文化などを再認識します。  
私たちの町に活気、愛着、  
自信を！



○内容：ダム湖周辺整備・焚き火を囲む会 など

○スケジュール：第3水曜日 18:00～ ※zoomでも参加可能（月に1回程度開催予定）

主催 / 企画ダム対策課  
問い合わせ先 / 企画ダム対策課：0536-62-0514  
(kikaku@town.shitara.lg.jp)



◀開催情報はこちら